


Matteo di Venosa
curriculum vitae

Indice generale

	Premessa	3
	Profilo scientifico e culturale	3
A.	attività scientifica, di ricerca e sperimentazione progettuale	8
	B. attività didattica	37
	C. pubblicazioni	47
	D. convegni e seminari	75

Dichiarazione

“Consapevole delle sanzioni penali, nel caso di dichiarazioni non veritiere, di formazione o uso di atti falsi, richiamate dall’art. 76 del D.P.R. 445/2000, dichiaro, altresì, di essere informato che i dati personali raccolti saranno trattati, anche con strumenti informatici, esclusivamente nell’ambito del procedimento per il quale la presente dichiarazione viene resa e che al riguardo competono al sottoscritto tutti i diritti previsti all’art. 7 della medesima legge”.



mdv, Giugno 2018

Il presente curriculum è articolato in cinque sezioni tematiche: A. *attività scientifica, di ricerca e sperimentazione progettuale*; B. *attività didattica*; C. *pubblicazioni*; D. *convegni e seminari*.

Una descrizione del *profilo scientifico e culturale* del candidato riassume i principali contenuti delle sezioni tematiche.

Profilo scientifico e culturale

Matteo di Venosa nasce a Bisceglie nel 1966.

Professore Associato di Urbanistica (F08, SSD ICAR 21)

Si laurea presso la Facoltà di Architettura di Pescara nel 1993 ed inizia, sin dal 1994, le attività di ricerca e di collaborazione alla didattica orientando i propri interessi verso la pianificazione urbanistica e la progettazione urbana.

Dal 1999 è dottore di ricerca in Urbanistica.

Dal 2001 al 2006 è titolare di **assegni di ricerca** (ex art. 51, L. 449/97) in Urbanistica nel Dipartimento Ambiente Reti Territorio della Facoltà di Architettura di Pescara; dal 2005 al 2011, nella Facoltà di Architettura di Pescara è **professore incaricato** nei corsi di Urbanistica nel corso di laurea quinquennale in Architettura (Icar 21- *Progettazione Urbanistica, Urbanistica II, Urbanistica III e IV*). E' inoltre professore incaricato del corso di Geografia Urbana ed Organizzazione Territoriale (M-GGR/02).

Nel Maggio 2013 vince il concorso come **Ricercatore a tempo indeterminato** Area 08/F1, Settore Scientifico Disciplinare ICAR 21 (ripetizione concorso, tornata 2008). Afferisce al Dipartimento di Architettura di Pescara.

Nel febbraio 2014 consegue l'**Abilitazione Scientifica Nazionale** (tornata 2012, ex art. 16 L. 240/2010) come professore associato (settore concorsuale 08/F1- *Pianificazione e progettazione urbanistica e territoriale*).

Da Maggio 2014 a Giugno 2018 è componente della Giunta esecutiva e del Consiglio dei rappresentanti della **Società Italiana degli Urbanisti** (SIU).

E' membro del **Comitato scientifico intersettoriale** dello Spin Off accademico SUT (*Sustainable Urban Transformation*) dell'Università G. d'Annunzio di Pescara-Chieti.

E' membro della **Commissione INU-Paese, Città resilienti e motori di sviluppo** (coordinamento Carlo Gasparrini) e componente del gruppo di lavoro *Nuove forme di piano in Italia e nel mondo*.

Come referente del Dipartimento di Architettura di Pescara è responsabile scientifico dei **programmi di collaborazione interistituzionale** e di supporto ai processi di pianificazione urbana e territoriale per i comuni di Castellato, Bussi sul Tirino, per la Regione Puglia e la Provincia (Baretta-Andria-Trani).

E' **redattore e referee scientifico** delle riviste:

- *PPC (Piano Progetto Città* , rivista semestrale di Architettura e Urbanistica del Dipartimento di Architettura di Pescara);
- *Tria (Territorio della Ricerca su Insediamenti e Ambiente*, rivista internazionale semestrale di cultura Urbanistica).

Le sue principali esperienze didattiche e di ricerca si connotano per l'attenzione costante riservata al **piano ed progetto** in una dimensione multidisciplinare e transcalare. Tale specificità del suo profilo scientifico e culturale è progressivamente maturata all'interno di una intensa attività di sperimentazione in cui hanno assunto via via importanza alcuni orientamenti del dibattito disciplinare. La pianificazione è intesa come processo dinamico ed adattivo che, attraverso il progetto, migliora i livelli di competitività, efficienza e resilienza dell'ambiente fisico orientandone la qualità dello sviluppo socio-economico.

E' nell'ambito della intensa attività di sperimentazione progettuale (programmi, piani e progetti) che hanno assunto centralità i processi di costruzione e rigenerazione partecipata della città esistente raccolti e descritti nel **Dossier tematico** allegato la presente curriculum.

Il rapporto tra **piano, progetto e contesto** rappresenta, quindi, il tema centrale attorno al quale ruota la sua attività di sperimentazione. La nozione di contesto in particolare appare densa di implicazioni concettuali. Essa non è riconducibile solo agli aspetti geografici e morfologici di un sito, ma comprende le condizioni sociali ed economiche, il quadro normativo e istituzionale, il sistema dei valori identitari, le componenti ambientali e paesaggistiche che garantiscono la sostenibilità dei processi di trasformazione delle città e dei territori contemporanei.

La complessità dei contesti è interpretata attraverso il piano urbanistico e il progetto urbano che rappresentano il nucleo centrale di riflessione ed innovazione. La prospettiva culturale entro cui si sviluppano le attività di ricerca è di instaurare un dialogo più costruttivo tra differenti saperi disciplinari (in particolare, urbanistica, architettura, ecologia, scienze della terra ed ingegneria ambientale) a partire dalla centralità dell'esperienza progettuale e dal valore propositivo della lettura del contesto.

Tali orientamenti culturali sono chiaramente rintracciabili all'interno di quattro specifiche linee di ricerca e di sperimentazione:

- il rapporto tra infrastrutture e territorio;
- il progetto urbanistico e di territorio;
- la pianificazione delle aree costiere e portuali
- la pianificazione urbanistica in condizioni di rischio

Infrastrutture e territorio

Nel campo della pianificazione territoriale delle infrastrutture di trasporto, come coordinatore dei gruppi di lavoro, ha partecipato a numerose ricerche di rilevanza nazionale ed internazionale: *Recycle_Italy. Nuovi Cicli di vita per*

architetture e infrastrutture della città e paesaggio (PRIN 2013/16), *Opere pubbliche e città adriatica. Indirizzi per la qualificazione dei progetti urbani e territoriali* della ricerca (PRIN 2006/08), *Infrastrutture per la mobilità e costruzione del territorio metropolitano: linee guida per il progetto integrato* (PRIN 2006/08), *Studio di Fattibilità per l'adeguamento a quattro corsie –in sede o in variante- della ss.16 adriatica nei territori di Marche, Abruzzo, Molise, Puglia* (ANAS/Dipartimento Ambiente Reti Territorio, Pescara, 2008-09), *In.Fra, Forme insediative e infrastrutture* (PRIN, 1999-2003); *Infrascape. Infrastrutture e paesaggio* (ricerca internazionale interuniversitaria, 2003); *Dorsale Attrezzata pescarese* (Regione Abruzzo/DART, 2004).

Per gli aspetti territoriali ed infrastrutturali è, inoltre, **consulente di numerose società ed enti pubblici**. In particolare: della Società Interporto Regionale della Puglia, nell'ambito dello *Studio di pre-fattibilità per il potenziamento del sistema logistico della regione Puglia*; del comune di Taranto, nell'ambito del *Piano strategico di Area Vasta Tarantina*; della Regione Abruzzo, nell'ambito della ricerca *Dorsale Attrezzata pescarese*.

Progetto urbanistico e di territorio

Il progetto urbanistico è stato al centro di una intensa attività di sperimentazione progettuale che si è sviluppata coerentemente agli interessi didattici e di ricerca. I temi maggiormente indagati riguardano la riqualificazione dei waterfront urbani, il potenziale morfogenetico delle opere pubbliche e delle reti infrastrutturali, la rappresentazione del progetto urbanistico in una prospettiva di maggiore efficacia della sua comunicazione, condivisione e partecipazione.

Vanno ricordati, a riguardo, i progetti urbanistici redatti nell'ambito di **importanti premi riconoscimenti internazionali**: *Edificio polivalente sul Molo San Cataldo del porto di Taranto* (1° Premio); *Riqualificazione del waterfront monumentale di Napoli* (1° Premio); *Riqualificazione dell'interfaccia porto-città di Marina di Carrara* (1° premio); *Riorganizzazione del waterfront portuale ed urbano di Corigliano Calabro* (menzione speciale, Premio Portus); *Riqualificazione del lungomare di Roma* (1° premio); *Riqualificazione urbanistica del quartiere Gabelluccia* (1° premio).

Vanno, inoltre, ricordate le esperienze di progettazione partecipata del territorio sviluppate nell'ambito dei Laboratori: *Castelnuovo* (2014), *Chieti_Lab* (2014), *Catanzaro-Lamezia*. *Città tra due mari* (2009) e del *Progetto Corinto Progetto coordinato dal DART* (Dipartimento Architettura Reti Territorio, 2010) di Pescara.

Pianificazione delle aree costiere e portuali

I temi della pianificazione delle aree costiere e portuali sono esplorati in numerose attività di ricerca e di sperimentazione progettuale. A tal riguardo vanno segnalate le **consulenze scientifiche** per: l'Autorità portuale di Taranto, nell'ambito dello *Studio di Fattibilità Interventi di protezione costiera, riqualificazione e rigenerazione dell'affaccio a mar Grande della città Vecchia*, della Regione Emilia-Romagna, nell'ambito della redazione delle *Linee guida per la pianificazione dei porti regionali*; la provincia di Cosenza, nell'ambito del *Piano portuale di Corigliano Calabro* (CS); il comune di Pescara, nell'ambito della redazione delle *Linee guida per lo sviluppo del porto canale*; lo studio ABDR,

nell'ambito della redazione degli *Indirizzi strategici per la valorizzazione delle aree portuali di Porto S. Giorgio*.

Nel 2013 è nominato **responsabile scientifico** per la redazione del **Piano comunale delle coste** del comune di Bisceglie (BT)

Sui temi della pianificazione e rigenerazione delle aree portuali e costiere è, inoltre, **consulente di alcune amministrazioni pubbliche** nell'ambito di importanti programmi di cooperazione internazionale, in particolare per: la Regione Abruzzo, nell'ambito del progetto *Sea-Bridge* (Interreg III A); il Comune di Pescara nell'ambito del Programma Anci-Balcani (*pianificazione sostenibile delle aree costiere di Spalato*); la Regione Toscana e l'Università di Firenze, nell'ambito del programma Interreg III B, *Waterfront Med (Sistema dei parchi portuali nel Mediterraneo)*.

E' attualmente **responsabile scientifico e referente** per il Dipartimento d'Architettura dell'Università Chieti-Pescara del Protocollo d'intesa tra Regione Puglia, Provincia Barletta-Andria-Trani, Comuni di Barletta, Trani, Bisceglie, Margherita di Savoia, Autorità di Bacino, Politecnico di Bari e Dipartimento d'Architettura dell'Università Chieti-Pescara, per la riqualificazione e rigenerazione territoriale dell'Ambito Costiero della Provincia Bat.

Pianificazione urbanistica in condizioni di rischio

Nel percorso di ricerca degli ultimi anni ha assunto sempre più importanza il tema del rapporto tra piano, progetto e mutevoli condizioni di rischio (in particolare geo-ambientale).

Nel nostro Paese, anche in relazione ad una maggiore consapevolezza dell'elevata vulnerabilità (geologica, idrogeologica e sismica) dei sistemi territoriali, emerge con più forza rispetto al passato una nuova domanda sociale di sicurezza territoriale ed, in particolare, di politiche coordinate per la salvaguardia ambientale.

La centralità del tema richiama, in generale, le nuove sfide che il Piano ed il progetto urbanistico dovranno affrontare per la sicurezza del nostro ecosistema. *Climate change, emergenza idraulica e geologica, consumo di suolo, riduzione della biodiversità* sono solo alcune delle istanze che ridefiniscono le teorie e le pratiche delle scienze territoriali e delle discipline del progetto.

Si tratta di confrontarsi con l'indeterminatezza dei quadri conoscitivi e valutativi, con la diversità delle scale di azione e dei livelli decisionali, con l'incrementalismo e la contestualità delle politiche e delle azioni. Le nozioni di incertezza e di tempo sono condizioni immanenti del progetto contemporaneo a tutte le scale di intervento.

Tali tematiche hanno assunto centralità all'interno di alcune esperienze di ricerca condotte negli ultimi anni (dal 2009-la 2015): In particolare nelle:

- attività progettuali per la ricostruzione dei centri storici abruzzesi colpiti dal sisma del 6 Aprile 2009 (in particolare nella redazione dei Piani di Ricostruzione dei Comuni dell'area omogenea 5 (Brittoli, Bussi sul Tirino, Civitella Casanova, Cugnoli, Montebello di Bertona, Ofena e Popoli);
- ricerche sui *Territori degli scarti e dei rifiuti* avviate nell'unità di Pescara nell'ambito del PRIN 2013/2016 *Recycle Italy. Nuovi Cicli di vita per architetture e infrastrutture della città e paesaggio* (in particolare il tema dei *Rifiuti fragili* associati ai processi di abbandono e degrado della aree interne del nostro Paese).

- ricerche sullo sviluppo sostenibile dei territori fragili della città adriatica sviluppate come tutor e responsabile scenti fico delle borse di studio ex art. 1 comma 1 lettera b) del Regolamento.

L'interesse per i temi del rapporto tra progetto urbanistico e rischio è testimoniato inoltre dalle più recenti attività seminariali e convegnistiche: coordina l'Atelier 4 (*Rischio sismico e urbanistica della ricostruzione*) nell'ambito XV Conferenza nazionale SIU; coordina l'Atelier 3 (*un territorio sempre più a rischio*) nell'ambito della XVIII Conferenza SIU in programma a Venezia nel Maggio 2015.

Viene invitato in qualità di docente e tutor in numerosi master e workshop internazionali (Bogotà, Barranquilla, Brussels, Rogaska Slatina, Lubiana, Kassell, Spalato).

Dal 2010 al 2015 è professore referente per il Dipartimento di Architettura di Pescara nell'ambito del Seminario Internazionale Villard.

Interviene come relatore in numerosi convegni e seminari in Italia e all'estero.

E' autore dei volumi: *Rigenerare territori fragili. Strategie e progetti* (Aracne, 2018), *Waterfront. Dal conflitto all'integrazione* (List_Lab 2012); *Pianificare la ricostruzione. Sette esperienze dall'Abruzzo* (Marsilio, 2012); *Ultimo Miglio*, (Sala, 2011); *Sea Bridge* (Meltemi, 2007); *Infracity* (List, 2007); *Progettare la costa. Temi ed esperienze per l'euroregione adriatica*, (Diabasis, 2007); *Il sistema portuale della regione Abruzzo* (Sala 2005).

È inoltre autore di numerosi saggi e articoli apparsi in volumi e riviste specializzate.

A. ATTIVITA' SCIENTIFICA, DI RICERCA E SPERIMENTAZIONE PROGETTUALE

Gennaio 2016

- Componente dell'unità di ricerca e responsabile *del tema Attrattività competitività* nell'ambito del *Laboratorio Progetto Urbano Sostenibile, Chieti città laboratorio*
Collaborazione interistituzionale tra il Dipartimento di Architettura di Pescara, il Comune di Chieti e gli Ordini professionali (Coordinamento proff. C. Pozzi, A. Clementi)
- Membro del Comitato Scientifico Intersettoriale dello SPIN OFF accademico SUT(SustainableUrbanTransformation) dell'Università G. d'Annunzio di Chieti-Pescara. Lo spin off opera per il miglioramento della progettazione urbana e territoriale finalizzata al perseguimento della sostenibilità ambientale.
- Progettista incaricato e responsabile scientifico del Piano Comunale delle Coste del Comune di Bisceglie (BT).
- 2013 ■ Vince il concorso come Ricercatore universitario a tempo indeterminato Area 08/F, Settore Scientifico Disciplinare ICAR 21 (ripetizione concorso, tornata 2008).
- Viene nominato componente della Giunta esecutiva e del Consiglio dei rappresentanti della Società Italiana degli Urbanisti (SIU).
- 2012/14 ■ Progettista capogruppo e responsabile dell'integrazione disciplinare nell'ambito del Concorso la realizzazione di una Scuola Materna e degli spazi pubblici ad essa associati di via Cadorna a Bisceglie (1° premio).
- 2012 ■ Coordinatore delle attività di redazione dei Piani di Ricostruzione post-sisma dei comuni dell'Area Omogenea 5 nell'ambito della convenzione tra l'Università G. d'Annunzio (Centro di Ateneo SCUT) ed i Comuni di Brittolli, Bussi, Civitella Casanova, Cugnoli, Montebello di Bertona, Ofena e Popoli (responsabile scientifico prof. A. Clementi)
- 2012 ■ Responsabile e coordinatore della redazione del Piano di Ricostruzione del Comune di Bussi sul Tirino (approvato) e del Progetto pilota di Civitella Casanova (Pe).
- 2011 ■ Coordinatore del *Progetto mobilità*, nell'ambito del *Progetto Corinto* (coordinamento proff. Lucio Zazzara ed Alberto Clementi)
- 2008/09 ■ Coordinatore tema: *Master Plan di area vasta* nell'ambito dello *Studio di Fattibilità per l'adeguamento a quattro corsie -in sede o in variante- della ss.16 adriatica nei territori di Marche, Abruzzo, Molise, Puglia* (fino a Foggia).
Convenzione tra il Dipartimento Ambiente Reti Territorio (DART, Facoltà di Architettura di Pescara), Ministero delle Infrastrutture, Anas spa.
- E' redattore e referee (dal 2008) della rivista:
Tria (Territorio della Ricerca su Insediamenti e Ambiente, rivista internazionale semestrale di cultura Urbanistica)
- 2009 ■ Coordinatore operativo del Progetto *Catanzaro-Lamezia Terme. Una città tra due mari* nell'ambito del Laboratorio di progetto organizzato dalla Regione Calabria durante la fase

di redazione del Quadro Territoriale Regionale Paesaggistico (QTRP).

- 2009/10 ■ Progettista capogruppo e responsabile dell'integrazione disciplinare nell'ambito del Concorso per la realizzazione della struttura mercatale per la rigenerazione del quartiere Tamburri di Taranto (1° premio)
- E' redattore (dal 2010) della rivista:
- Piano Progetto Città, semestrale del Dipartimento di Architettura e Urbanistica della Facoltà di Architettura di Pescara, intervenendo come autore e curando le rubriche Libri e News.
- 2007/12 ■ Consulente scientifico senior (aspetti urbanistici e territoriali) per la redazione dello *Studio di Fattibilità per il potenziamento del sistema logistico della Regione Puglia*. Interporto regionale della Puglia s.p.a. Bari.
- Fa parte del gruppo di progettazione per la redazione del *Progetto definitivo per la riqualificazione dell'area monumentale del porto di Napoli*. Nausicaa s.p.a., Autorità portuale di Napoli.
- Consulente scientifico senior (aspetti infrastrutturali e territoriali) per la redazione del *Piano Strategico di Area Vasta Tarantina*. Comune di Taranto
- 2009 ■ Progettista e responsabile della redazione del *Piano particolareggiato di Riqualificazione degli insediamenti abusivi* (PRA) del Quartiere Gabelluccia (CR) ai sensi dell'art. 35 della L.R. 19/2002
Comune di Crotona
- 2006 ■ Componente dell'Unità di Pescara e coordinatore di settore (territorio, paesaggio, infrastrutture), nell'ambito della ricerca PRIN (2006/08) *Opere pubbliche e città adriatica. Indirizzi per la qualificazione dei progetti urbani e territoriali*. (coordinatore nazionale prof. Pepe Barbieri). Ministero dell'Istruzione, dell'Università e della Ricerca, MIUR.
- Coordinatore operativo per la redazione del *Piano Regolatore portuale di Corigliano Calabro (CS). Razionalizzazione e ottimizzazione delle aree portuali esistenti* (responsabile prof. Rosario Pavia). Provincia di Cosenza, Comune di Corigliano.
- Consulente esperto (aspetti urbanistici) per la redazione degli *Indirizzi strategici per la valorizzazione delle aree portuali di Porto S. Giorgio*. Studio ABDR, Roma.
- 2006/08 ■ Componente dell'Unità di Pescara e coordinatore di settore (descrizione e definizione degli scenari di sviluppo del porto di Bari) nell'ambito della ricerca PRIN (2006/08) *Infrastrutture per la mobilità e costruzione del territorio metropolitano: linee guida per il progetto integrato*. (coordinatore dell'unità di ricerca di Pescara prof. Rosario Pavia).

Ministero dell'Istruzione, dell'Università e della Ricerca, MIUR.

- 2005 ■■■■ Consulente esperto (pianificazione costiera) nell'ambito del programma di formazione internazionale *ANCI-IB: i Comuni italiani per i Comuni balcanici (Pescara-Spalato)*. Comune di Pescara, Assessorato alle Politiche Comunitarie.
- Responsabile (con R. Pavia) del progetto urbano nell'ambito del concorso internazionale per la *Riqualficazione dell'area monumentale del porto di Napoli*. (1° Premio)
- 2004/06 ■■■■ Coordinatore operativo del gruppo di lavoro per la redazione della ricerca *Dorsale Attrezzata pescarese* (responsabile prof. Alberto Clementi). Regione Abruzzo, Direzione Trasporti e Mobilità.
- Coordinatore e responsabile di progetto nell'ambito del programma internazionale *Sea-Bridge, La portualità adriatica quale cerniera con le reti transeuropee* (responsabile scientifico prof. Rosario Pavia) Programma Interreg IIIA - Regione Abruzzo.
- Consulente esperto in pianificazione urbanistica e portuale nell'ambito del progetto *WATERFRONT MED, Sistema dei parchi portuali nel Mediterraneo Aree Waterfront e intermodalità* (2004-2006). Programma Interreg IIIB - Medocc Regione Toscana, Università degli Studi di Firenze.
- Responsabile (con R. Pavia) del progetto urbano nell'ambito del concorso internazionale per la *Razionalizzazione e riqualficazione ambientale e funzionale dell'interfaccia porto-città di Marina di Carrara*. (1° Premio)
- 2003 ■■■■ Componente del gruppo di ricerca *Infrascape. Infrastrutture e Paesaggio. Programma internazionale interuniversitario* (coordinatore prof. Alberto Clementi).
- Coordinatore operativo nell'ambito della ricerca *Indirizzi per la pianificazione degli ambiti portuali regionali* (responsabile prof. Rosario Pavia). Regione Emilia-Romagna, Assessorato Mobilità e Trasporti.
- Consulente senior (aspetti urbanistici e trasportistici) per la redazione delle *Linee guida per il Piano portuale del porto canale di Pescara*. Comune di Pescara, Assessorato all'Urbanistica
- 2001/2006 ■■■■ Vince il concorso per titoli ed esami per un Assegno di collaborazione all'attività di ricerca, Settore scientifico disciplinare H 14 B (Icar 21) nel Dipartimento Ambiente Reti Territorio (DART) di Pescara.
- Componente dell'Unità di ricerca di Pescara nell'ambito del PRIN *In.Fra, Forme Insediative e Infrastrutture. Procedure, criteri e metodi per il progetto* (responsabile dell'Unità di ricerca di Pescara prof. Pepe Barbieri). Ministero dell'Università e della Ricerca Scientifica e Tecnologica MURST (anni1999-20001/2001-2003).
- Coordinatore operativo nell'ambito della consulenza per lo *Studio di Fattibilità per la Razionalizzazione ed il*

potenziamento del sistema portuale regionale (responsabile prof. Rosario Pavia).

Regione Abruzzo, Direzione Trasporti e Mobilità.

- E' redattore (2001/2003) della rivista:

-*Adriatico*, quadrimestrale di Politiche, Territori, Culture, intervenendo come autore e curando la rubrica Libri;

1999/2000

■ Consegue il titolo di dottore di ricerca in Urbanistica Nelle sedi consorziate del DPTU (Roma) e DART (Pescara)
Titolo della ricerca: *Tra porto e città, nuovi territori dell'interazione. I porti delle città adriatiche.*
Tutors proff. Franco Karrer, Rosario Pavia,.

- Coordinatore operativo nell'ambito del Progetto di ricerca RAPP, *Nuove strategie d'intervento nelle aree portuali* (coordinatore nazionale prof. Rosario Pavia).
Consiglio Nazionale delle Ricerche (CNR).

1997/6

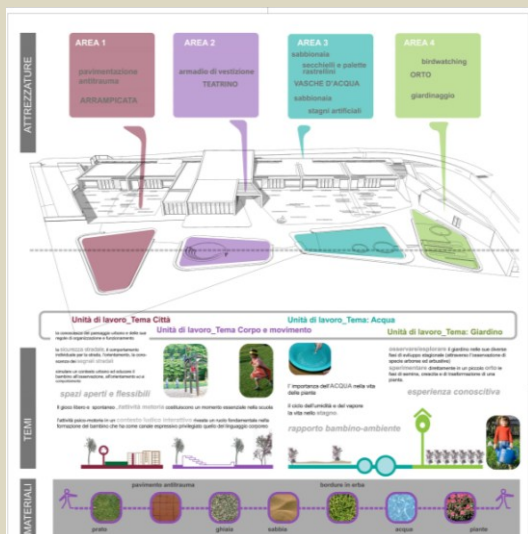
■ Fa parte del gruppo di lavoro per la redazione dei Piani Regolatori dei comuni di Triggiano (Ba), Noicattaro (Ba), Sannicandro Garganico (Fg).

1996

■ Vince il Concorso di dottorato in Urbanistica nelle sedi consorziate delle Facoltà di Architettura di Pescara (DAU) e Roma La Sapienza (DPTU).

A.2 premi e concorsi di progettazione

2012



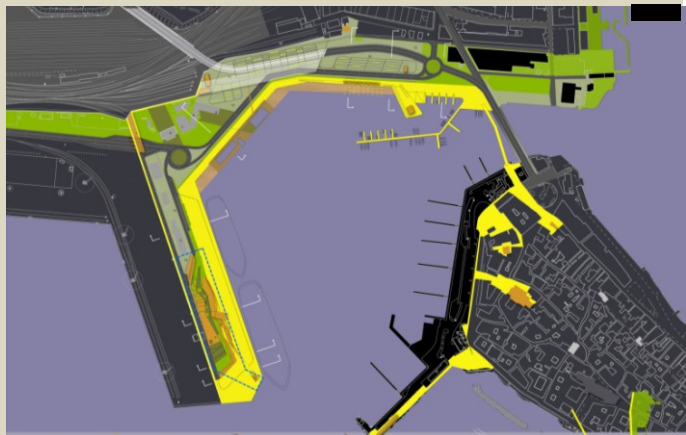
Scuola materna via Cadorna . Progetto di suolo

Scuola Materna in via Cadorna
Comune di Bisceglie

Progetto vincitore

Ruolo
Capogruppo progettista e responsabile integrazione delle prestazioni specialistiche

2008



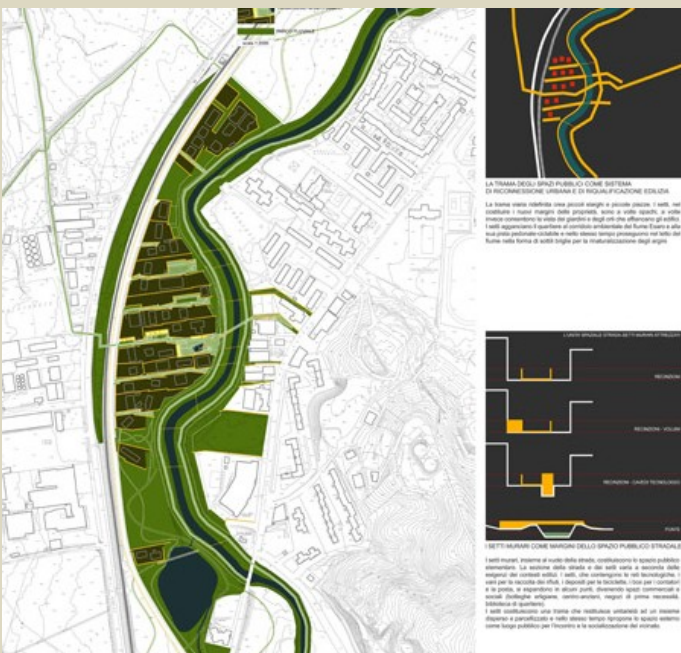
Taranto waterfront. Master plan

Edificio polifunzionale, Molo S. Cataldo di Taranto
Autorità portuale di Taranto

Progetto vincitore

Ruolo
Progettista e coordinamento assetto urbano

2007



Piano di rigenerazione del quartiere Gabelluccia. Master plan

Riquilificazione del quartiere Gabelluccia.
Comune di Crotona

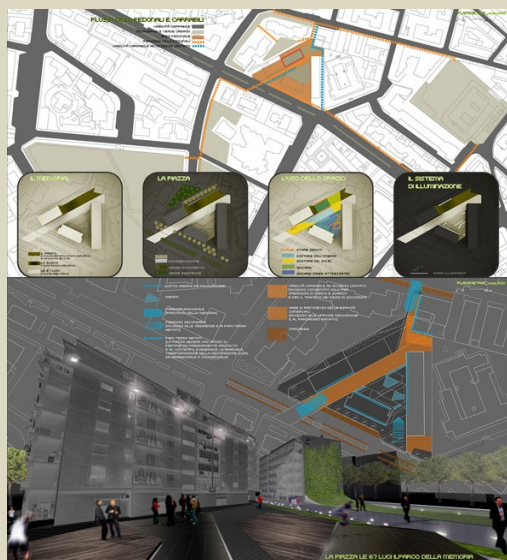
Progetto vincitore.

ruolo:
Progettista e coordinamento Piano particolareggiato.

2006

Viale Giotto. Il parco della Memoria. Foggia.***Progetto menzionato.****ruolo:*

Progettista con studio ippozone, emmeotto, Monica Maggi.



Viale Giotto, master plan

2006

La valorizzazione delle relazioni porto-territorio. Il caso di Corigliano Calabro (CS) Calabria. Premio di Architettura Portus.***Progetto vincitore.****ruolo:*

Capogruppo e progettista con studio ippozone e Roberta Di Ceglie.

risultati scientifici:

Progetto pubblicato in Rinio Bruttomesso (a cura di), *Catalogo della 10. Mostra Internazionale di Architettura di Venezia*, Marsilio, Venezia 2006.

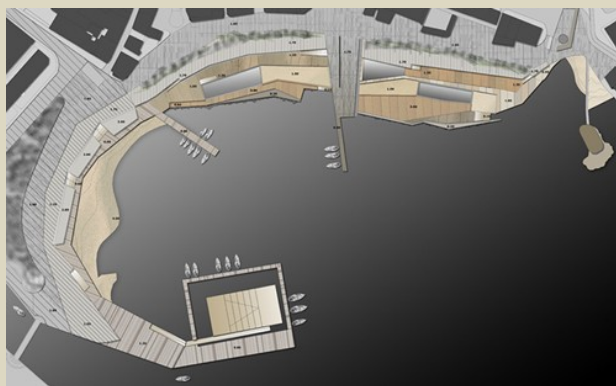


Corigliano Calabro waterfront, master plan

2005

Valorizzazione del fronte a mare e zona bagni lido di Rapallo.***Progetto finalista secondo classificato.****ruolo:*

Progetto urbanistico con Rosario Pavia, Raffaella Massacesi, Danilo Romani.



Rapallo, waterfront, master plan

2005

Riqualificazione dell'area monumentale del porto di Napoli.

Progetto vincitore.

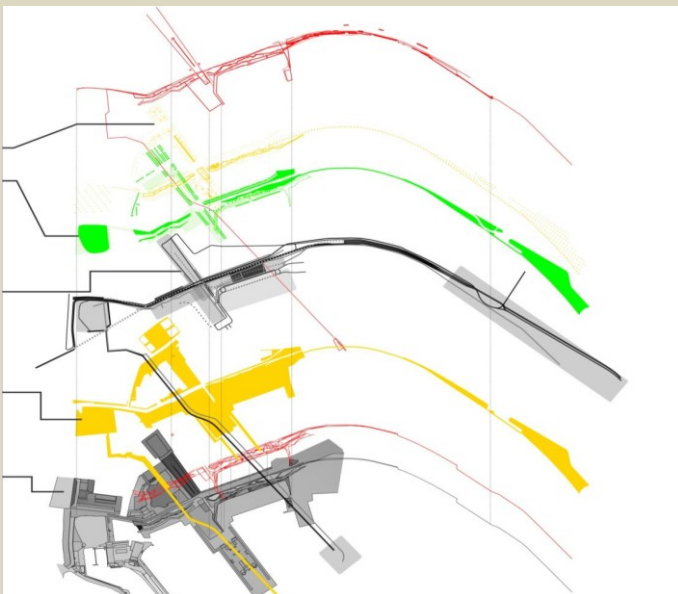
ruolo:

Responsabile progetto urbanistico (con Rosario Pavia,
Raffaella Massacesi, Danilo Romani)

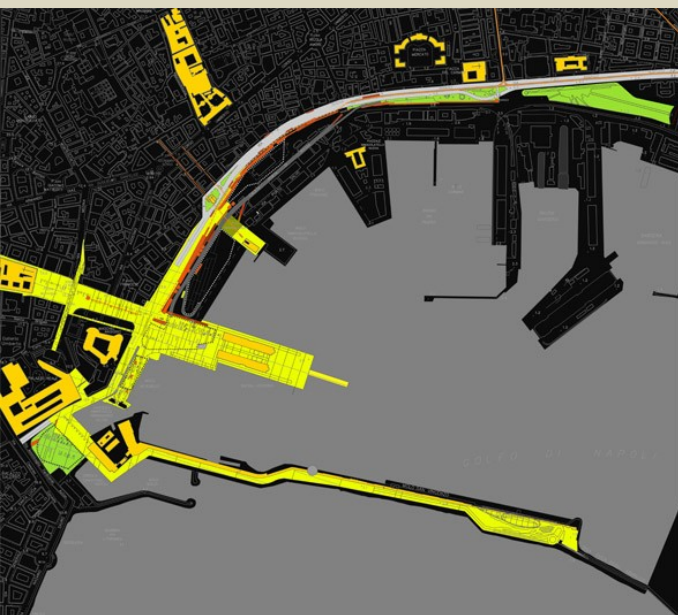
risultati scientifici:

-“Casabella”, n. 737/2005, *Dal duemila al futuro.*
Architetture e infrastrutture per lo sviluppo a Napoli e in
Campania, Allegato n.10/2005.

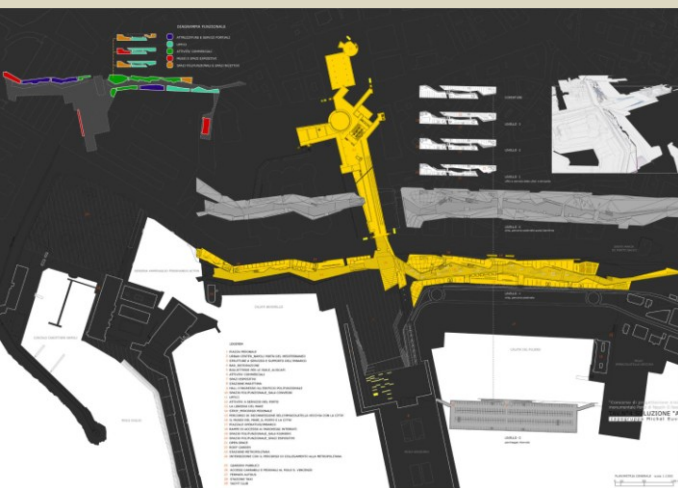
-“Portus”, n. 10/ottobre 2005, Matteo di Venosa,
L'interfaccia porto-città.



Napoli waterfront. Concept (filtering line)

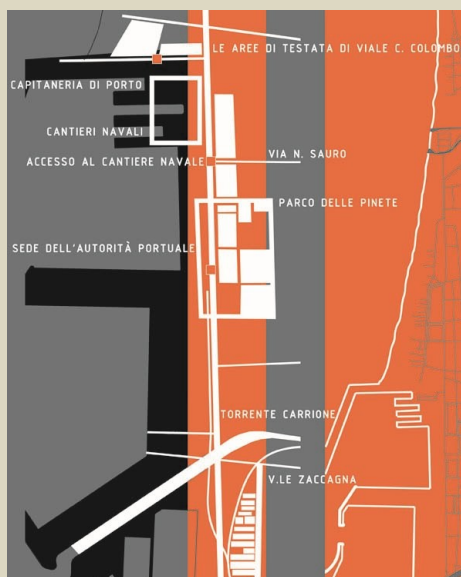


Napoli waterfront. Master plan



Napoli waterfront. Il sistema ipogeo della filtering line

2004



concept: filtering line

Razionalizzazione e riqualificazione ambientale e funzionale dell'interfaccia porto-città. Comune di Marina di Carrara

Progetto vincitore

ruolo:

Responsabile progetto urbanistico con Rosario Pavia, Raffaella Massacesi e Danilo Romani.

risultati scientifici:

Progetto pubblicato in "Urbanistica" n.131/2007.

2004

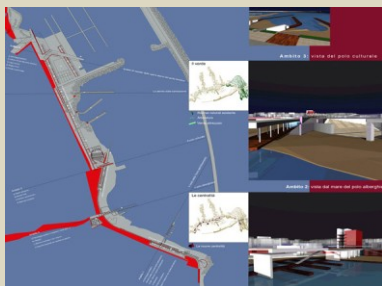
Riqualificazione del lungomare di Roma. Area a vocazione naturalistica

Progetto vincitore

ruolo:

Master plan con studio ippozone.

2002

Riqualificazione urbana del lungomare di S. Maria di Leuca (Le).***Menzione speciale.****ruolo:*
Capogruppo e progettista

ipotesi di assetto

1999

Piano per lo sviluppo del porto di Ancona.***Secondo classificato****ruolo:*
Proposta urbanistica con Oriol Bohigas, Rosario Pavia,
Lucio Zazzara.interpretazione delle relazioni
porto-città-territorio

1998

Ampliamento del cimitero comunale di Noicattaro (Ba)***Menzione speciale****ruolo:*
Progettista con Antonio Renzulli e Giovanni De Biase.

1997

Opera Prima per la progettazione di nove alloggi di edilizia residenziale pubblica. Polignano a Mare (Ba)***Progetto vincitore prima fase.****ruolo:*
Capogruppo e progettista con A. Clemente e A. Consiglio.*risultati scientifici:*Progetto pubblicato in «Edilizia Popolare» n°252-
253/1997.

1995

Riqualificazione del Borghetto Flaminio. Roma.***Progetto vincitore prima fase.****ruolo:*
Progetto urbanistico con Rosario Pavia e Rosalia Vittorini.*risultati scientifici:*
Progetto pubblicato sul catalogo della Biennale di Venezia
1997

B. ATTIVITA' DIDATTICA

Gennaio 2016

B. Attività didattica

B.1 indice generale e cronologia sintetica

Schede di approfondimento

B.2 corsi e laboratori

B.3 attività tutoria

B.1 indice generale e cronologia sintetica

INSEGNAMENTI ACCADEMICI (2005-2015-2016)

09/2017-12/2018
09/2016-12/2017
09/2015-12/2016

**TITOLARE DEL CORSO DI URBANISTA 3
LABORATORIO INTEGRATO DI PROGETTAZIONE URBANA
IV ANNO, (SETTORE DISCIPLINARE ICAR 21, 8 CREDITI),
LAUREA QUINQUENNALE IN ARCHITETTURA, PESCARA
2° CICLO**

09/2014-12/2015

**TITOLARE DEL CORSO DI URBANISTA 2/B
III ANNO, (SETTORE DISCIPLINARE ICAR 21, 8 CREDITI),
LAUREA QUINQUENNALE IN ARCHITETTURA, PESCARA
1° CICLO**

09/2013-12/2014

**TITOLARE DEL CORSO DI PROGETTAZIONE SOSTENIBILE
DEL TERRITORIO
III ANNO, (SETTORE DISCIPLINARE ICAR 21, 6 CREDITI),
LAUREA QUINQUENNALE IN URBANISTICA SOSTENIBILE;
PESCARA
1° CICLO**

09/2011-12/2012

**TITOLARE DEL CORSO DI URBANISTICA IV NEL
LABORATORIO INTEGRATO IV ANNO
(SETTORE DISCIPLINARE ICAR 21, 8 CREDITI), LAUREA
QUINQUENNALE IN ARCHITETTURA, PESCARA
1° CICLO**

09/2009-12/2010

**TITOLARE DEL CORSO DI TEORIE E TECNICHE
DELL'URBANISTICA, CORSO INTEGRATO DI FONDAMENTI
DI URBANISTICA II ANNO, (SETTORE DISCIPLINARE ICAR 21,
4 CREDITI), LAUREA QUINQUENNALE IN ARCHITETTURA,
PESCARA
1° CICLO**

09/2009-12/2010

TITOLARE DEL CORSO DI URBANISTICA I, CORSO INTEGRATO DI FONDAMENTI DI URBANISTICA II ANNO, (SETTORE DISCIPLINARE ICAR 21, 8 CREDITI), LAUREA QUINQUENNALE IN ARCHITETTURA, PESCARA
2° CICLO

09/2009-12/2010

DOCENTE DI URBANISTICA (ICAR 21 8 CREDITI) nel LABORATORIO DI LAUREA "PROGETTO E CONTESTO", LAUREA QUINQUENNALE IN ARCHITETTURA, PESCARA

09/2009-12/2010

TITOLARE DEL CORSO DI URBANISTICA III, LABORATORIO INTEGRATO IV ANNO (SETTORE DISCIPLINARE ICAR 21, 8 CREDITI), LAUREA QUINQUENNALE IN ARCHITETTURA, PESCARA
2° CICLO

09/2008-12/2009

TITOLARE DEL CORSO DI URBANISTICA III, LABORATORIO INTEGRATO III ANNO (SETTORE DISCIPLINARE ICAR 21, 6 CREDITI), LAUREA QUINQUENNALE IN ARCHITETTURA, PESCARA
1° CICLO

09/2008-12/2009

TITOLARE DEL CORSO DI URBANISTICA II, LABORATORIO INTEGRATO II ANNO, (SETTORE DISCIPLINARE ICAR 21, 6 CREDITI), LAUREA QUINQUENNALE IN ARCHITETTURA, PESCARA
2° CICLO

09/2008-12/2009

TITOLARE DEL CORSO DI GEOGRAFIA URBANA ED ORGANIZZAZIONE TERRITORIALE (SETTORE DISCIPLINARE MR-GGR/02, 4 CREDITI), LAUREA QUINQUENNALE IN ARCHITETTURA, PESCARA
1° CICLO

09/2007-12/2008

TITOLARE DEL CORSO DI URBANISTICA II, LABORATORIO INTEGRATO II ANNO, (SETTORE DISCIPLINARE ICAR 21, 6 CREDITI), LAUREA QUINQUENNALE IN ARCHITETTURA, PESCARA
2° CICLO

09/2007-12/2008

TITOLARE DEL CORSO DI GEOGRAFIA URBANA ED ORGANIZZAZIONE TERRITORIALE (SETTORE DISCIPLINARE MR-GGR/02, 4 CREDITI), LAUREA QUINQUENNALE IN ARCHITETTURA, PESCARA
1° CICLO

09/2006-12/2007

TITOLARE DEL CORSO DI URBANISTICA II, LABORATORIO INTEGRATO II ANNO, (SETTORE DISCIPLINARE ICAR 21, 6 CREDITI), LAUREA QUINQUENNALE IN ARCHITETTURA, PESCARA
2° CICLO

09/2006-12/2007

TITOLARE DEL CORSO DI GEOGRAFIA URBANA ED ORGANIZZAZIONE TERRITORIALE (SETTORE DISCIPLINARE MR-GGR/02, 4 CREDITI), LAUREA QUINQUENNALE IN ARCHITETTURA, PESCARA
2° CICLO

09/2005-12/2006

TITOLARE DEL CORSO DI RECUPERO DI PROGETTAZIONE URBANISTICA (SETTORE DISCIPLINARE ICAR 21, 6 CREDITI), LAUREA QUINQUENNALE IN ARCHITETTURA, PESCARA

**INSEGNAMENTI
LABORATORIO INTERNAZIONALE VILLARD**

a.a. 2014-2015

VILLARD_16
Tema
Territori strategici: antichi sbarchi e nuove mete di libertà

a.a. 2013-2014

VILLARD_15
Tema
Paesaggi strategici: la città nuova del Montefeltro

a.a. 2012-2013

VILLARD_14
Tema
*Paesaggi strategici-campi di battaglia.
Vittorio Veneto, Il Montello, e Noventa di Piave*

a.a. 2011-2012

VILLARD_13
Tema
*RE:USE Strategie sostenibili di riqualificazione urbana, Quartu
S. Elena*

a.a. 2010-2011

VILLARD_12
Tema
MUTAZIONI URBANE. PALERMO

**INSEGNAMENTO E TUTORAGGIO IN
WORKSHOP INTERNAZIONALI E MASTER**

14-18 Maggio 2018

International Workshop of Architecture and Design
Host the future. A new destiny for Arquata del Tronto
Università di Ascoli, Sede dell'Annunziata

17-22 Luglio 2017

Workshop di progettazione
**Città e Territorio. Strategie e strumenti innovativi per la
protezione dai rischi dei territori in crisi**
Campus Universitario Università di Camerino

15-17 dicembre 2015

Workshop di progettazione
Expo dopo Expo
Politecnico di Milano/Dipartimento di Architettura di Pescara

01-12 settembre 2015

Workshop internazione di progetto
Pescara Summer School_Verso Pescara 2017
Dipartimento di Architettura di Pescara

15-18 settembre 2014

Workshop internazione di progetto
Chieti_Lab Progetto urbano sostenibile
Chieti scalo

12 Dicembre 2013

Seminario/workshop
L'abitare condiviso
 Esperienze di progettazione
 Medellin, Barranquilla, Skopie

31 Ottobre 2013

Workshop/seminario
 Università de la Salle (Bogotà)
I temi del progetto urbano contemporaneo

01 Novembre 2013

VI Seminario Internazionale di Architettura
Infraestructuras Ambientales
 Università de la Costa (CUC) di Baranquilla

6-14 novembre 2009

Workshop di progetto
Lemezia Terme-Catanzaro. Città dei due mari
 Tirolo (CZ), Regione Calabria
 Quadro Territoriale Regionale Paesaggistico (QTRP)

23-26 Giugno 2008

Workshop internazionale
CITTA' E FIUME "BARRANQUILLA E PESCARA"
 PORTI DI INCONTRI E OPPORTUNITA'
 Pescara

11-16 Giugno 2007

Workshop internazionale di progetto
Pescara – Medellin
 Workshop internazionale di progettazione con la Facoltà di
 Architettura La Salle di Bogotà, Colombia

10 Novembre 2005
 27 Gennaio 2006

Workshop internazionale
**I'Architettura della strada Strumenti per il progetto e la
 valorizzazione delle infrastrutture nel territorio**
 Facoltà di Architettura di Pescara.

2004

Master di II Livello in Diritto ed Economia del Mare
 Camera di Commercio di Pescara

2003-2004

Master UPQM (Urban Project Quality Management),
 Facoltà di Architettura di Pescara

3-6 Aprile 2003

Workshop internazionale di Kassell (Germania)
Thematic Network Project in Landscape Architecture
 Progetto comunitario Le:Notre

2001-2002

Master di II Livello
**Riqualificazione architettonica nelle aree della
 urbanizzazione diffusa**
 Università di Camerino

2002

*Master in Pianificazione e Tutela del Territorio,
Facoltà di Economia di Modena e Reggio Emilia*

1996

*Workshop internazionale di progetto
Ripensare Rogaska Slatina
Facoltà di Architettura di Lubiana (Slovenia).*

C. PUBBLICAZIONI

2018/2000

C. Pubblicazioni

C.1 elenco analitico delle pubblicazioni (2016/2000)

Schede di approfondimento

C.2 volumi

C.3 saggi in volumi

C.4 articoli in rivista

C.5 recensioni e segnalazioni

fonte:

<https://ricerca.unich.it/>

CINECA IRIS Institutional Research Information System
aggiornato 10 Gennaio 2016

C.1 Elenco analitico delle pubblicazioni (2016/2000)

1. 2018 – Monografia
M. di Venosa, *Lo spazio pubblico in contesti fragili*, Sala editori, Pescara
ISBN: 978889638926
2. 2018 – Monografia
M. di Venosa, Morrica Mario, *Rigenerare territori fragili. Strategie e progetti*, Aracne Vol. 46, Roma
ISBN: 978-88-6242-200-0
3. 2017 - Contributo in volume (Saggio)
M. di Venosa, *Drosscape e rifiuti urbani*, in S. Munarin, L. Fabian (a cura di), *Recycle Italy. Atlante*, p. 168-183, Quodlibet, Macerata
ISBN: 9788874627745
4. 2017 - Contributo in volume (Saggio)
M. di Venosa, A. Barbanente, *Rigenerazione urbana multiscalare: oltre la città fordista*, in M. Carta e P. La Greca (a cura di) *Cambiamenti dell'urbanistica. Responsabilità e strumenti al servizio del Paese*, p. 243-249, Donzelli, Roma
ISBN: 97888 68436339
5. 2017 – Articolo in Rivista
M. di Venosa, M. D'Annunziis, *Emergenza e/è permanenza. Prove d'innovazione dall'Appennino centromeridionale*, in "Urbanistica Informazioni", vol. 272, p.747-752
ISBN: 0392-5005
6. 2016 – Monografia
M. di Venosa, *Territori fragili. Idee, visioni, progetti per Castelnuovo Vomano (TE)*, Sala Editori, Pescara
ISBN: 9788896338773
7. 2016 – Articolo in Rivista
M. di Venosa, *Il waterfront come strategia per la rigenerazione del rapporto porto-città. Il caso di Taranto*, in "Urbanistica" n. 155, p. 12-13 Supplemento
ISBN: 0042-1022
8. 2015 - Contributo in volume (Saggio)
M. di Venosa, *Reti della mobilità e morfologie urbane*, in A. Clementi, C. Pozzi (a cura di), *Progettare per il futuro della città*, p. 223-227, Quodlibet, Macerata
ISBN: 9788874627745

9. 2014 - Contributo in volume (Saggio)
M. di Venosa, *Rifiuti fragili. Appunti per il progetto urbano*, in Pavia R., Secchi R., Gasparrini (a cura di), *Il territorio degli scarti e dei rifiuti*, p. 89-95, Aracne editore srl, Roma
ISBN: 9788854874060
10. 2014 - Contributo in volume (Saggio)
M. di Venosa, R. Pavia, *Progetto e rifiuti*, in S. Marini, S.C. Roselli, *Recycle Op_Position*, Aracne, Roma
ISBN: 9788854872394
11. 2014 - Contributo in volume (Saggio)
M. di Venosa, *Progetto multi scalare*, in Barbieri P. e Clementi A (a cura di), *Territori flusso. SS 16 ed ipercittà adriatica*, p. 96-101, List Lab, Trento
ISBN: 9788895623931
12. 2014- Contributo in volume (Capitolo)
M. di Venosa, *Lo Studio di fattibilità della ss 16 adriatica come progetto di territorio. Visione guida, master plan, progetti pilota*, in Barbieri P. e Clementi A (a cura di), *Territori flusso. SS 16 ed ipercittà adriatica*, p. 109-131, List Lab, Trento
ISBN: 9788895623931
13. 2012 - Monografia
M. di Venosa M., Pavia R., *Waterfront. Dal conflitto all'integrazione/ From conflict to integration*. p. 1-279, List Lab, Trento
ISBN: 9788895623481
14. 2012 - Prefazione/Postfazione
Clementi A., di Venosa M., *Prefazione*, in Clementi A., di Venosa M (a cura di), *Pianificare la ricostruzione. Sette esperienze dall'Abruzzo*, p. 2-3, Marsilio, Venezia,
ISBN: 9788831715201
15. 2012 - Contributo in volume (Saggio)
M. di Venosa, *Sette Piani di ricostruzione*, in Clementi A., di Venosa M (a cura di), *Pianificare la ricostruzione. Sette esperienze dall'Abruzzo*, p. 27-41, Marsilio, Venezia
ISBN:9788831715201
16. 2012 - Contributo in volume (Saggio)
M. di Venosa, *Ricostruzione di Bussi*, in Clementi A., di Venosa M. (a cura di), *Pianificare la ricostruzione. Sette esperienze dall'Abruzzo*, p. 125-134, Marsilio, Venezia
ISBN: 9788831715201
17. 2012 - Contributo in volume (Capitolo)
M. di Venosa, *Regole e Norme*, in Clementi A., di Venosa M (a cura di), *Pianificare la ricostruzione. Sette esperienze dall'Abruzzo*, p. 305-309, Marsilio, Venezia
ISBN: 9788831715201
18. 2012 - Curatela
Clementi A., di Venosa M. (a cura di), *Pianificare la ricostruzione. Sette esperienze dall'Abruzzo*, Marsilio, Venezia
ISBN: 9788831715201
19. 2012 - Contributo in volume (Saggio)
di Venosa M., *Pianificare in condizioni di rischio*, in Barbieri P., *Temi di architettura e urbanistica. Dieci anni di ricerche DART*, p. 202-215, List Lab, Trento
ISBN: 9788895623689
20. 2012 - Contributo in volume (Saggio)
di Venosa M., Catanzaro-Lamezia. Una città tra due mari, in: Clementi A (a cura di), *Progetti interrotti. Territorio e pianificazione nel Mezzogiorno*, p. 159-166, Donzelli, Roma
ISBN: 9788860368447

21. 2012 - Contributo in volume (Saggio)
di Venosa M., *La riorganizzazione delle reti. Mobilità e progetti di territorio a Corinto*, in Zazzara L.. *Urban Renaissance of Corinth*, p. 65-72, List-Lab, Trento
ISBN: 9788895623528
22. 2011 - Curatela
di Venosa M., Pavia R. (a cura di), *Ultimo miglio. Il progetto di interconnessione tra porto e città*, Sala Editori, Pescara
ISBN: 9788896338209
23. 2011 - Contributo in volume (Saggio)
di Venosa M., *Ultimo miglio: descrizioni, scenari, progetto*, in Secchi B., *On Mobility. Infrastrutture per la mobilità e costruzione del territorio metropolitano: linee guida per il progetto integrato*, p. 76-82, Marsilio, Venezia
ISBN 978883179990
24. 2010 - Contributo in volume (Saggio)
di Venosa M., Barbieri P., *Infrastrutture e nuove centralità*, in Clementi A., Mascarucci R., *Zhongshan Programme: Italia/Cina per le Città - Italy/China for the Cities*, p.34-45, List Lab, Trento,
ISBN: 9788895623221
25. 2009 - Contributo in volume (Saggio)
Angrilli M., di Venosa M., *Guidelines. Armatura infrastrutturale*, in Barbieri P., *Hyperadriatica. Opere Pubbliche e città adriatica: indirizzi per la qualificazione dei progetti urbani e territoriali*, p. 198-201, List Lab, Trento
ISBN: 9788895623177
26. 2009 - Contributo in volume (Capitolo o Saggio)
di Venosa M., *Sperimentazioni per la Hiper adriatica. Le opere di difesa costiera*, in Barbieri P., *Hiperadriatica. Opera pubbliche e città adriatica. Indirizzi per la qualificazione dei progetti urbani e territoriali*, p. 178-181, List Lab, Trento
ISBN: 9788895623177
27. 2008 - Contributo in volume (Capitolo o Saggio)
Angrilli M., di Venosa M., *Metodi e procedure per il progetto urbano adriatico*, in Barbieri P., *Op/Adriatico 1. Opere pubbliche e città adriatica. Indirizzi per la qualificazione dei progetti urbani e territoriali*. p. 138-151, List Lab Trento
ISBN: 9788895623047
28. 2007 - Articolo in rivista
di Venosa M., *Tra porto, città e territorio. Ipotesi di ricerca a confronto* in ESTIMO E TERRITORIO, vol. 9, p. 2-6,
ISSN: 1824-8918
29. 2007 - Articolo in rivista
di Venosa M., *Dal Tirreno all'Adriatico verso i Balcani. Il progetto Sea Bridge*, in TRASPORTI & CULTURA, vol. 17
ISSN: 19716524
30. 2007 - Curatela
di Venosa M., Pavia R. (a cura di), *Sea Bridge. Pescara, Ortona, Ploce, Bar, verso un sistema portuale medio adriatico*, Meltemi, Roma
ISBN: 9788883536267
31. 2007 - Curatela
di Venosa M. (a cura di), *Progettare la costa. Temi ed esperienze per l'euroregione adriatica*, Diabasis, Reggio Emilia
ISBN: 9788881034840
32. 2007 - Curatela
Clementi A., di Venosa M. (a cura di), *Infracity. Strategie infrastrutturali. Una proposta per l'area della Val Pescara*, List Lab, Trento

ISBN: 9788895623009

33. 2007 - Articolo in rivista
di Venosa M., *Pianificazione dei Trasporti e Pianificazione territoriale* in TRASPORTI & CULTURA, vol. 17, p. 11-14
ISSN: 19716524
34. 2007 - Contributo in volume (Capitolo)
di Venosa M., *I porti di Pescara, Ortona, Ploce e Bar*, in di Venosa M., Pavia R., *Sea Bridge. Pescara, Ortona, Ploce, Bar. Verso un sistema portuale medio adriatico*. p. 45-108, Meltemi Roma, ISBN: 9788883536267
35. 2007 - Contributo in volume (Saggio)
di Venosa M., *Il progetto Twin (Twin Waterfront Integrated) Pescara e Spalato*, in di Venosa M., *Progettare la costa. Temi ed Esperienze per l'Euro regione adriatica*, p. 115-121, Diabasis, Reggio Emilia
ISBN: 9788881034840
36. 2007 - Contributo in volume (Saggio)
di Venosa M., *La pianificazione delle coste. Temi ed esperienze*, in di Venosa M., *Progettare la costa. Temi ed esperienze per l'Euro regione adriatica*, p. 11-23, Diabasis, Reggio Emilia
ISBN: 9788881034840
37. 2007 - Contributo in volume (Saggio)
di Venosa M., *Infrastrutture, territorio e qualità dei progetti urbani*. in Clementi A., di Venosa M. (a cura di), *Infracity. Strategie infrastrutturali*. p. 148-159, List Lab, Trento
ISBN: 9788895623009
38. 2007 - Contributo in volume (Capitolo)
di Venosa M., *Lo stato del territorio, criticità e potenzialità. Una visione per l'assetto infrastrutturale della val Pescara*, in Clementi A., di Venosa M. (a cura di), *Infracity. Strategie infrastrutturali*. p. 110-124, List Lab Trento
ISBN: 9788895623009
39. 2007 - Contributo in volume (Saggio)
di Venosa M., *Porti e Autostrade del Mare*, in Pavia R., *Adriatico risorsa d'Europa*, p. 125-130, Diabasis, Reggio Emilia
ISBN: 9788881034567
40. 2007 - Breve introduzione
di Venosa M., *Nota introduttiva* in di Venosa M., *Progettare la costa. Temi ed Esperienze per l'euro regione adriatica*, p. 9, Diabasis, Reggio Emilia
ISBN: 9788881034840
41. 2007 - Contributo in Atti di convegno
di Venosa M., Pavia R., *Dal Tirreno all'adriatico verso i Balcani*, in Cappelli A., Libardo A. Nocera A., *Binari sul mare. Scenari di integrazione del trasporto merci*, 10/11/2002, p. 199-202, Officina editore, Venezia
ISBN: 9788864900353
42. 2007 - Curatela
Pavia R., di Venosa M. (a cura di), *Autostrade del mare. Infrastrutture, territori, paesaggi. Per correr miglior acqua*, TRASPORTI & CULTURA, vol. 1, Campanotto, Pasian di Prato
ISSN: 1971-6524
43. 2006 - Articolo in rivista
di Venosa M., *Scenari del Trasporto marittimo* in URBANISTICA, vol. 131, p. 9-12
ISSN: 0042-1022
44. 2006 - Articolo in rivista
di Venosa M., *I porti dell'Emilia-Romagna* in URBANISTICA, vol. 131, p. 31-33

45. 2006 - Articolo in rivista
di Venosa M., *Traffico marittimo nel mediterraneo e questione meridionale. Il nuovo piano regolatore del porto di Corigliano*, in *URBANISTICA*, vol. 131, p. 27-29
ISSN: 0042-1022
46. 2006 - Contributo in volume (Saggio)
di Venosa Matteo, *L'interfaccia porto-città*, in Barbieri P., *Infraspazi*, p. 56-63, Meltemi Roma
ISBN: 9788883534621
47. 2006 - Contributo in volume (Saggio)
di Venosa M., *Waterfront portuale. Corigliano Calabro*, in Bruttomesso Rinio, *Città-Porto*, p. 62-63, Marsilio, Venezia
ISBN: 9788831791052
48. 2006 - Contributo in volume (Capitolo o Saggio)
di Venosa M., *I Piani dei Porti*, in Properzi P. (a cura di), *Rapporto dal territorio 2005*, p. 171, INU Edizioni, Roma,
ISBN: 9788876030123
49. 2006 - Curatela
di Venosa M., Pavia R. (a cura di), *I porti delle città: piani e progetti* in *URBANISTICA*, vol. 131, INU edizioni, Roma
ISSN: 0042-1022
50. 2005 - Articolo in rivista
di Venosa Matteo, *L'interfaccia porto-città / The Port-City Interface* in *PORTUS*, vol. 10
ISSN: 1825-9561
51. 2005 - Curatela
di Venosa M. (a cura di), *Il sistema portuale della regione Abruzzo*, Sala Editori, Pescara
ISBN: 9788885359765
52. 2005 - Contributo in volume (Capitolo)
di Venosa M., *I porti della regione Abruzzo*, in di Venosa M., *Il sistema portuale della regione Abruzzo*. p. 66-75, Sala Editori, Pescara
ISBN: 8885359760
53. 2005 - Contributo in volume (Saggio)
di Venosa M., *Indirizzi per il Piano della portualità regionale*, in di Venosa M., *Il sistema portuale della regione Abruzzo*. p. 43-46, Sala Editori, Pescara
ISBN: 8885359760
54. 2005 - Contributo in volume (Saggio)
di Venosa M., *Le Autostrade del Mare*, in di Venosa M., *Il sistema portuale della regione Abruzzo*. p. 18-28, Sala editor, Pescara,
ISBN: 8885359760
55. 2005 - Contributo in volume (Saggio)
di Venosa M., *La portualità abruzzese*, in di Venosa M., *Il sistema portuale della regione Abruzzo*, p. 28-34, Pescara:Sala Editori ,
ISBN: 8885359760
56. 2005 - Contributo in volume (Capitolo)
di Venosa M., *Linee guida per la pianificazione portuale*, in *QUADERNO n. 6, Porti Regionali. Orientamenti per la pianificazione urbanistica e per l'esercizio delle funzioni regionali*, Servizio di Pianificazione dei trasporti e Logistica, p. 23-97, Servizio Stampa e informazioni della Regione Emilia Romagna, Bologna
57. 2005 - Contributo in volume (Saggio)

di Venosa M., *Marina di Carrara: un progetto urbano per l'interfaccia città-porto*, in Mascarucci R., *Complessità e qualità del progetto urbano*, p. 234-243, Meltemi, Roma
ISBN: 9788883534195

58. 2005 - Contributo in volume (Capitolo)
di Venosa M., *La pianificazione urbanistica e portuale in Emilia-Romagna*, in QUADERNO n. 6, *Porti Regionali. Orientamenti per la pianificazione urbanistica e per l'esercizio delle funzioni regionali*, Servizio di Pianificazione dei trasporti e Logistica, p. 16-22, Servizio Stampa e informazioni della Regione Emilia Romagna, Bologna
59. 2005 - Contributo in volume (Saggio)
di Venosa M., *La Pianificazione portuale e le valutazioni ambientali. In: Servizio di Pianificazione dei trasporti e Logistica in QUADERNO n. 6, Porti Regionali. Orientamenti per la pianificazione urbanistica e per l'esercizio delle funzioni regionali*, Servizio di Pianificazione dei trasporti e Logistica, p. 103-105, Servizio Stampa e informazioni della Regione Emilia Romagna, Bologna
60. 2005 - Contributo in volume (Saggio)
di Venosa M., *Criteri per la redazione delle aree portuali. In: Servizio di Pianificazione dei trasporti e Logistica, in QUADERNO n. 6, Porti Regionali. Orientamenti per la pianificazione urbanistica e per l'esercizio delle funzioni regionali*, Servizio di Pianificazione dei trasporti e Logistica, p. 117-122, Servizio Stampa e informazioni della Regione Emilia Romagna, Bologna
61. 2004 - Articolo in rivista
di Venosa M., *I porti nelle Autostrade del Mare. Prospettive di una ricerca territoriale* in TRASPORTI & CULTURA, vol. 9, p. 57-63
ISSN: 19716524
62. 2004 - Articolo in rivista
di Venosa M., *La Regione adriatica. Visioni di territorio* in PIANO PROGETTO CITTÀ, vol. 22-23
ISSN: 20376820
63. 2004 - Contributo in volume (Saggio)
di Venosa M., *L'interconnessione porto-città-territorio*, in AA.VV., *In.fra. Esperienze forme insediative, ambiente e infrastrutture*. p. 168-169, Marsilio, Venezia
ISBN: 9788831784931
64. 2004 - Curatela
di Venosa M. (a cura di), *Adriatico-Europa. Città, territori, reti*, in PIANO PROGETTO CITTÀ, vol. 22-23, Sala editori, Pescara
ISBN 8885359744, ISSN: 2037-6820
65. 2003 - Articolo in rivista
di Venosa M., *I nodi infrastrutturali come reti di relazioni*, in URBANISTICA INFORMAZIONI, vol. 189, p. 14-15
ISSN: 0392-5005
66. 2003 - Articolo in rivista
di Venosa M., *Indirizzi di metodo per la redazione dei piani portuali italiani*, in PORTUS, vol. 5
ISSN: 1825-9561
67. 2003 - Articolo in rivista
di Venosa M., *Tra porto e città: una relazione da ri-comporre. Il caso di Pescara*, in L'ARCHITETTURA, vol. 578, p. 967-968
ISSN: 0003-8830
68. 2003 - Recensione in rivista
di Venosa M., *Adriatico in ADRIATICO*, vol. 3, p. 196-198
ISSN: 1826-8897
69. 2003 - Voce (in dizionario)

- di Venosa M., Pavia R., voce *Pianificazione portuale*, in Luca Zevi, *Il nuovissimo Manuale dell'architetto*, p. 76-79, Mancosu ed., Roma
ISBN: 8887017034
70. 2002 - Monografia
di Venosa M., *Porti di città. Pianificazione urbanistica delle aree portuali*, vol. 28, p. 1-67, Sala Editori, Pescara
ISBN: 9788885359659
71. 2002 - Contributo in volume (Saggio)
di Venosa M., Il nodo della foce, in AA.VV., *In.fra. Manuale forme insediative e infrastrutture*, p. 82-83, Marsilio, Venezia
ISBN: 9788831780216
72. 2002 - Contributo in volume (Saggio)
di Venosa M., *Gli strati dell'errore, in Lobefaro D., In.Fra Abruzzo - Trasversalità e reti*, p. 110-111, Otto Editore, Torino,
ISBN: 9788887503753
73. 2002 - Contributo in volume (Saggio)
di Venosa M., *Integrare*, in AA.VV., *In.fra. Manuale forme insediative e infrastrutture*, p. 298-299, Marsilio, Venezia
ISBN: 9788831780216
74. 2001 - Articolo in rivista
di Venosa Matteo, *L'opera pubblica tra interesse generale e forma urbana*, in PIANO PROGETTO CITTÀ, vol. 19, p. 148-151
ISSN: 2037-6820
75. 2001 - Articolo in rivista
di Venosa Matteo, *Reti infrastrutturali per una Europa integrata*, in ADRIATICO, vol. 2, p. 114-117
ISSN: 1826-8897
76. 2001 - Articolo in rivista
di Venosa Matteo, *Tra porto e città: nuovi territori dell'interazione. I porti delle città adriatiche* in PIANO PROGETTO CITTÀ, vol. 19, p. 140-141
ISSN: 2037-6820
77. 2001 - Recensione in rivista
di Venosa M., *Ultime storie di Adriatico*, in ADRIATICO, vol. 2, p. 132-134
ISSN: 1826-8897
78. 2001 - Recensione in rivista
di Venosa M., *Perché la Puglia non è la California* in ADRIATICO, vol. 1, p. 132-134
ISSN: 1826-8897
79. 2001 - Recensione in rivista
di Venosa M., *La babele della città diffusa* in EDILIZIA POPOLARE, vol. 272, p. 95-96
ISSN: 0422-5619
80. 2000 - Articolo in rivista
di Venosa M., *Le nuove interrelazioni porto-città-territorio. Trieste, Venezia, Bari, Brindisi, Taranto* in URBANISTICA, vol. 115, p. 65-72
ISSN: 0042-1022
81. 2000 - Curatela
Pavia R., di Venosa M. (a cura di), *La pianificazione delle aree portuali. I porti delle città adriatiche* in URBANISTICA, vol. 115, INU edizioni, Roma
ISSN: 0042-1022

D. CONVEGNI E SEMINARI

2011/2016

2015

CONVEGNO NAZIONALE
URBANPROMO 2015
I TERRITORI DELLA BLUE ECONOMY
Interventi di protezione costiera e riqualificazione del waterfront sul mar Grande di Taranto
Relatore
Milano, 18 Novembre 2015

■ CONVEGNO NAZIONALE
*Città metropolitane e resilienti. Messina progetta il futuro
Il waterfront come infrastruttura resiliente. Il caso di
Taranto.*
Relatore
Messina 22 Ottobre 2015

■ XVIII CONFERENZA NAZIONALE SIU
ITALIA '45-145. RADICI, CONDIZIONI, PROSPETTIVE
**Coordinatore Atelier 3 Un Territorio sempre più a
rischio**
Venezia 11-13 giugno 2015

■ SEMINARIO PIANC (Permanent International Association
Navigation Congress)
INTERAZIONI PORTO, CITTA' E TERRITORIO
Consiglio Superiore dei Lavori Pubblici
*Da Porto a Waterfront. IL waterfront come area
strategica per la riqualificazione della città*
Relatore
Roma, 14 Maggio 2015

■ CONVEGNO NAZIONALE
URBAN@IT IN PUGLIA
*Gli effetti della legge 56/2014 "Legge Delrio"
I casi di studio*
Relatore
Bari, 10 Aprile 2015

■ SEMINARIO NAZIONALE
PROGETTO URBANO. UN'ATTUALITA' IN
DISCUSSIONE
Coordinatore scientifico e relatore
Pescara 12 Marzo 2015

■ III SEMINARIO NAZIONALE SIU

Dottorati, Ricerca e Valutazione
Fare ricerca verso l'Europa. Cosa cambia nelle nostre discipline

Curatore del seminario e relatore

Roma, 27 Febbraio 2015

2014 ■■■ SEMINARIO DECONSTRUIRE IL COSTRUITO.
 PROGETTI DI RIGENERAZIONE URBANA PER
 CAMPOBASSO

Lo spazio pubblico come infrastruttura di suolo

Relatore

Campobasso, 15 Novembre 2014

■ SEMINARIO CITTA' E TERRITORI NEI PROGETTI DI
 RIFORMA LEGISLATIVA

Curatore del seminario

Pescara, 16 Ottobre 2014

■ CONVEGNO NAZIONALE RECYCLE_ITALY
 OP_POSITIONS

Il sessione, Economico/Ecologico

Relatore

Venezia 4 Aprile 2014

■ SEMINARIO IL WATERFRONT PORTUALE COME
 STRATEGIA DI RIGENERAZIONE URBANA

Waterfront, dal conflitto all'integrazione

Relatore

Bari, 13 Febbraio 2014

2013 ■■■ VI SEMINARIO INTERNAZIONALE DI ARCHITETTURA
Infraestructuras Ambientales

Nuovi materiali del progetto urbano

Università de la Costa (CUC) di Baranquilla

Relatore

Baranquilla, 01 Novembre 2013

■ CONVEGNO RECYCLE_ITALY

Territori fragili. I paesaggi abbandonati al dissesto idro-geo-morfologico

Relatore

Pescara, 9/10 Ottobre 2013

■ SEMINARIO L'ABITARE CONDIVISO

Esperienze di progettazione Medellin, Barranquilla, Skophie

Coordinatore e relatore

Pescara 12 Dicembre 2013

2012 ■■■ XXXIII CONGRESSO AISRE

Sessione "Pianificare nel rischio" S043

Coordinatore Alberto Clementi

Apprendere dall'esperienza. I PdR dell'area 5

Un progetto di ricerca per la ricostruzione dei centri storici abruzzesi colpiti dal sisma del 6 aprile 2009

Relatore

Roma, 13-15 settembre 2012

■ XV CONFERENZA NAZIONALE

Società degli Urbanisti Italiani (SIU)

L'urbanistica che cambia. Rischi e valori

Relatore e coordinatore Atelier 4 Rischio sismico e complessità del progetto di ricostruzione

Pescara 10-12 Maggio 2012

- *Le prospettive di sviluppo dei porti di Gioia Tauro
Seminario di studi organizzato al parlamento europeo
Il progetto Land und Meer per Gioia Tauro*

Relatore

Bruxelles 26 Aprile 2012

2011

■ *La ricostruzione in Abruzzo. Conferenza*

Istituto italiano di cultura, Université du Luxembourg

I piani e le norme

Relatore

Lussemburgo 16 Dicembre 2011

- *URBAN PROMO 2011*

Il waterfront di Taranto come occasione di riqualificazione urbana, comunicazione presentata nell'ambito della sessione La difficile riqualificazione dei waterfront in Italia

Relatore

Bologna, 10 Novembre 2011